

UAB "Geopagrindas"

**NEKILNOJAMOJO DAIKTO
KADASTRINIŲ MATAVIMŲ BYLA**

Tomas: 1

Nekilnojamojo turto objektas: **Inžinerinis statinys**

Registro Nr.: **44/1269888 (Statiniai)**

Adresas: **Ukmergės r. sav. Ukmergės r. sav. teritorija /**

Lapų skaičius: **11**



SUDERINTA

Valstybės įmonė Registrų centras

Elektroniniu parašu pasirašė: Anastasija Jasiūnienė

Pareigos: Kadastro ekspertė

Laiko žyma: 2022-02-28 16:37:31

Tomo Nr. 1
Registro 44/1269888

BYLOS TOMO VIDAUS APYRAŠAS

Eil. Nr.	Dokumento pavadinimas	Dokumento		Lapų skaič.	Bylos lapų numeriai	Pastabos
		Nr.	Data			
1	Statinio planas "STATINIŲ IŠDĖSTYMO PLANAS"		2022-03-14	5	1-5	
2	KOORDINAČIŲ ŽINIARAŠTIS KZ		2022-03-14	1	6	
3	KITŲ INŽINERINIŲ STATINIŲ IR JŲ DALIŲ KADASTRO DUOMENYS 1P FORMA		2022-03-14	3	7-9	
4	KITŲ INŽINERINIŲ STATINIŲ IR JŲ DALIŲ VERČIŲ NUSTATYMAS 2P FORMA		2022-03-14	1	10	

Vidaus apyrašo lapų 10

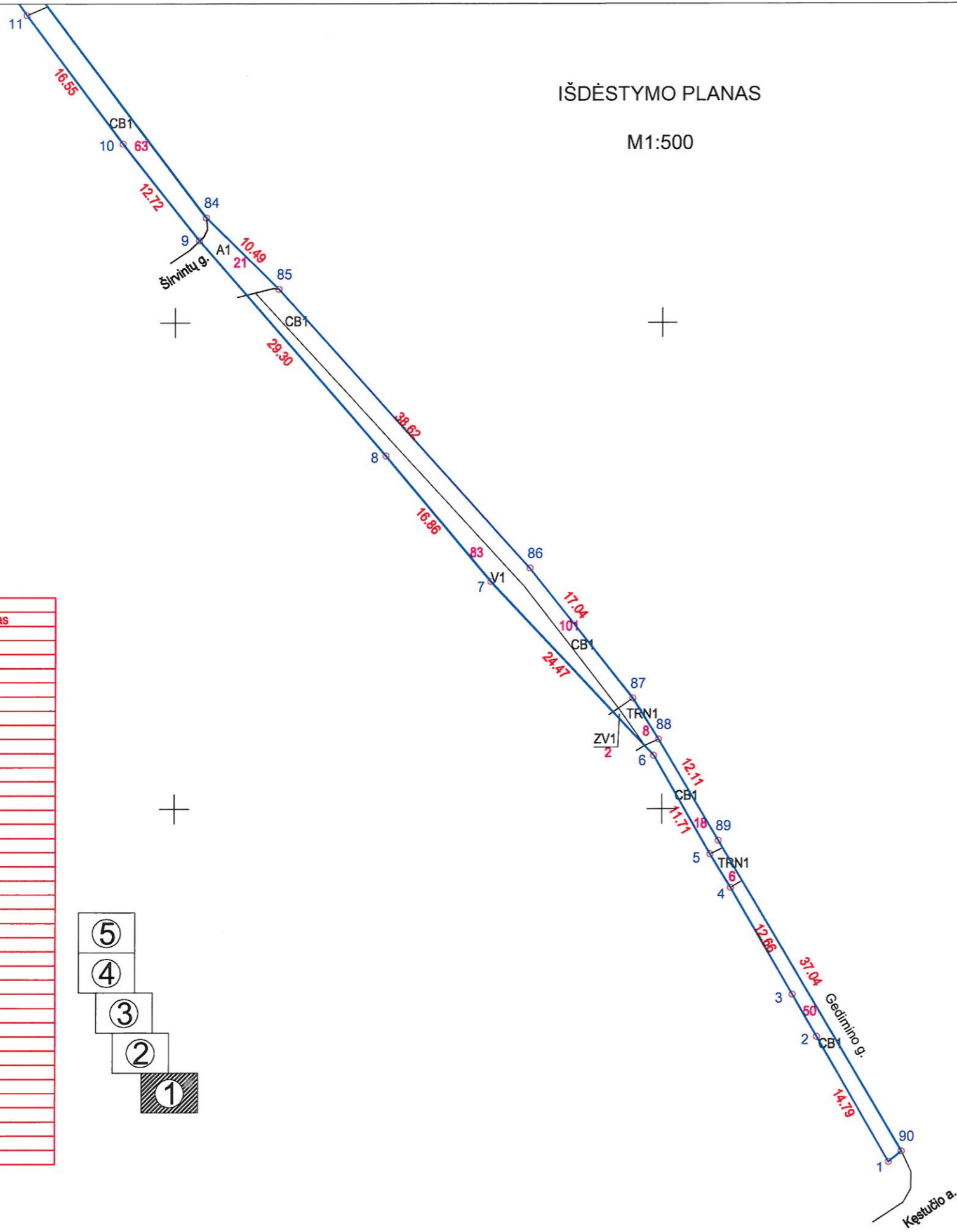
Matininkas Gailintas Raudonius



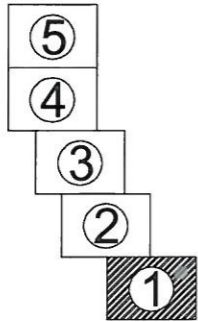


IŠDĖSTYMO PLANAS

M1:500



Gretimybė	Atstumas
2-3	5.02
4-5	4.04
11-12	3.85
12-13	8.80
13-14	2.50
19-20	4.32
21-22	8.00
22-23	8.78
27-28	7.94
28-29	6.60
32-33	1.79
35-36	7.75
36-37	7.34
39-40	4.78
42-43	7.05
45-46	6.18
47-48	0.95
49-50	5.52
50-51	3.00
51-52	8.61
52-53	4.73
54-55	4.18
56-57	4.75
58-59	5.22
60-61	5.35
61-62	5.36
62-63	8.61
66-67	5.32
68-69	6.21
69-70	7.92
71-72	2.88
72-73	3.23
74-75	1.17
76-77	5.25
78-79	5.51
80-81	4.14
87-88	4.99
90-1	1.71



648550
66124150



1138232969

Kadastro duomenims nustatyti naudota medžiaga			
Medžiagos pavadinimas		Medžiagos parengimo data	
Žemės sklypo kadastriniai matavimai parengti Andriaus Ščepanausko		2008-12-18	
Objekto pavadinimas		Gedimino gatvės šaligatvis	
Objekto buvimo vieta/adresas		Ukmergės r. sav. Ukmergės r. sav. teritorija	
Kadastro duomenų nustatymo data		2022-02-15	
Žemės sklypo Kad. Nr		8170/0008:457	
UAB "Geopagrindas", kodas: 304405426, adresas: Kaunas, Savanorių pr. 235-4			
Matininko kvalifikacijos pažymėjimo Nr.	Pareigos	Vardas ir pavardė	Data
2M-M-2118	Matininkas	GAILINTAS RAUDONIUS	2022-02-15

IŠDĖSTYMO PLANAS

M1:500



Gretimybė	Atstumas
2-3	5.02
4-5	4.04
11-12	3.85
12-13	8.80
13-14	2.50
19-20	4.32
21-22	8.00
22-23	8.78
27-28	7.94
28-29	6.60
32-33	1.79
35-36	7.75
36-37	7.34
39-40	4.78
42-43	7.05
45-46	6.18
47-48	0.95
49-50	5.52
50-51	3.00
51-52	8.61
52-53	4.73
54-55	4.18
56-57	4.75
58-59	5.22
60-61	5.35
61-62	5.36
62-63	8.61
66-67	5.32
68-69	6.21
69-70	7.92
71-72	2.88
72-73	3.23
74-75	1.17
76-77	5.25
78-79	5.51
80-81	4.14
87-88	4.99
90-1	1.71

- ⑤
- ④
- ③
- ②
- ①

648450
66124300

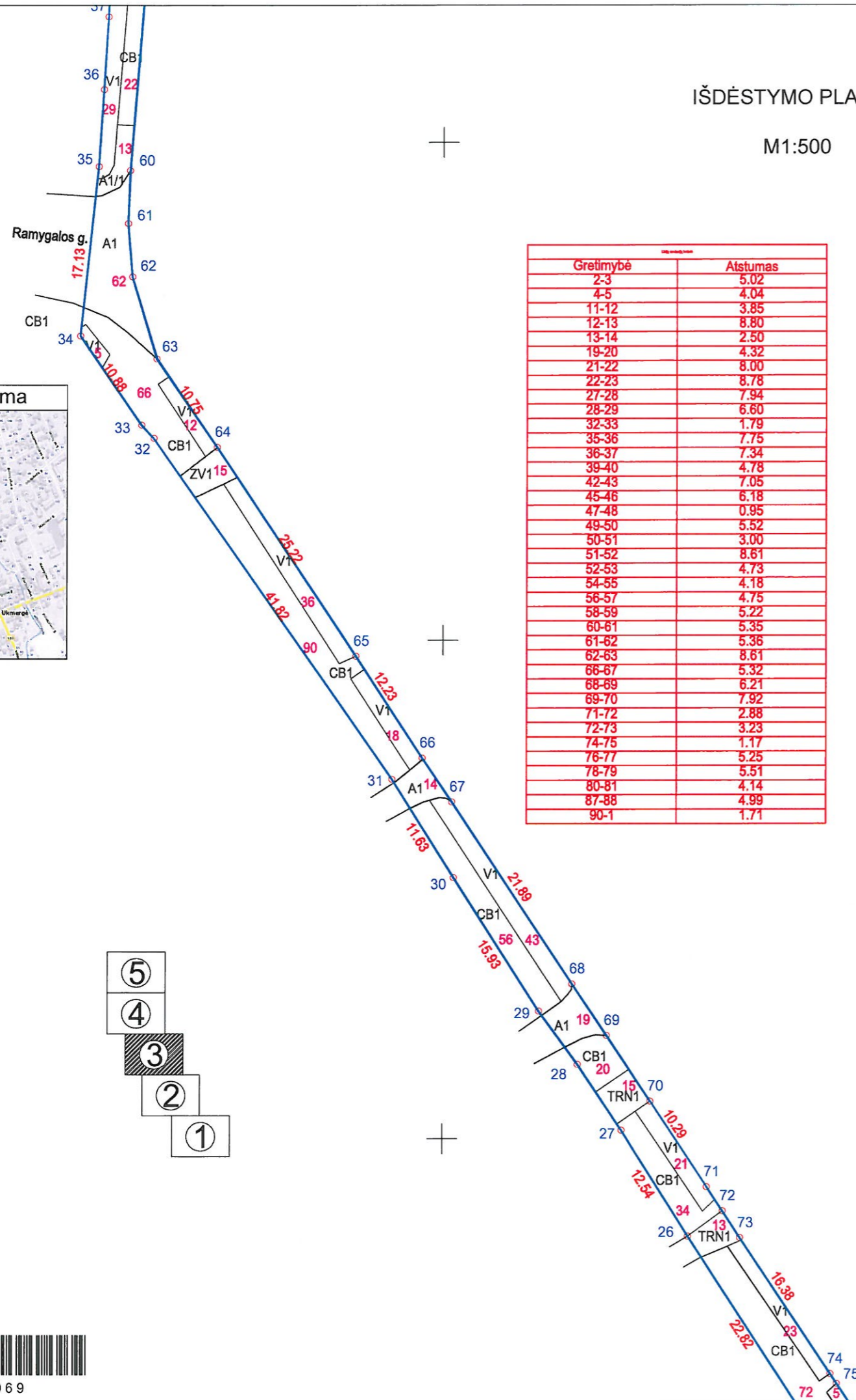


1138232969

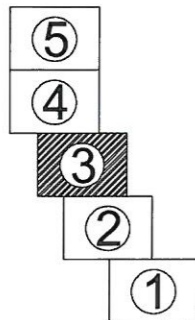
Kadastro duomenims nustatyti naudota medžiaga			
Medžiagos pavadinimas		Medžiagos parengimo data	
Žemės sklypo kadastriniai matavimai parengti Andriaus Ščepanausko		2008-12-18	
Objekto pavadinimas		Gedimino gatvės šaligatvis	
Objekto buvimo vieta/adresas		Ukmergės r. sav. Ukmergės r. sav. teritorija	
Kadastro duomenų nustatymo data		2022-02-15	
Žemės sklypo Kad. Nr		8170/0008:457	
UAB "Geopagrindas", kodas: 304405426, adresas: Kaunas, Savanorių pr. 235-4			
Matininko kvalifikacijos pažymėjimo Nr.	Pareigos	Vardas ir pavardė	Data
2M-M-2118	Matininkas	GAILINTAS RAUDONIUS	2022-02-15

IŠDĖSTYMO PLANAS

M1:500



Gretimybė	Atstumas
2-3	5.02
4-5	4.04
11-12	3.85
12-13	8.80
13-14	2.50
19-20	4.32
21-22	8.00
22-23	8.78
27-28	7.94
28-29	6.60
32-33	1.79
35-36	7.75
36-37	7.34
39-40	4.78
42-43	7.05
45-46	6.18
47-48	0.95
49-50	5.52
50-51	3.00
51-52	8.61
52-53	4.73
54-55	4.18
56-57	4.75
58-59	5.22
60-61	5.35
61-62	5.36
62-63	8.61
66-67	5.32
68-69	6.21
69-70	7.92
71-72	2.88
72-73	3.23
74-75	1.17
76-77	5.25
78-79	5.51
80-81	4.14
87-88	4.99
90-1	1.71



548350
124450



1138232969

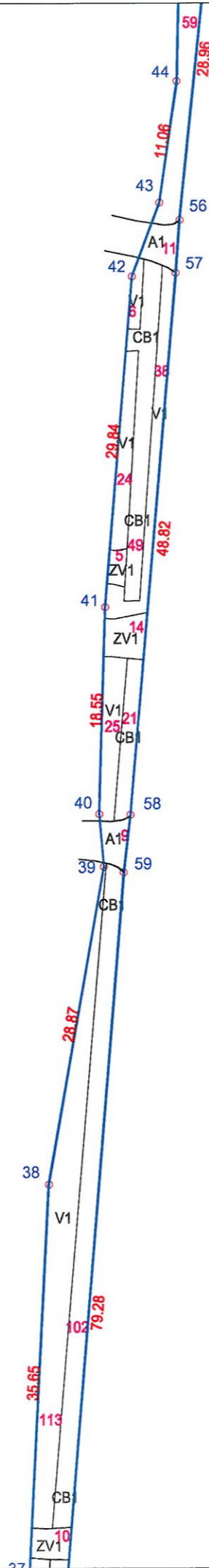
Kadastro duomenims nustatyti naudota medžiaga			
Medžiagos pavadinimas		Medžiagos parengimo data	
Žemės sklypo kadastriniai matavimai parengti Andriaus Ščepanausko		2008-12-18	
Objekto pavadinimas		Gedimino gatvės šaligatvis	
Objekto buvimo vieta/adresas		Ukmergės r. sav. Ukmergės r. sav. teritorija	
Kadastro duomenų nustatymo data		2022-02-15	
Žemės sklypo Kad. Nr		8170/0008:457	
UAB "Geopagrindas", kodas: 304405426, adresas: Kaunas, Savanorių pr. 235-4			
Matininko kvalifikacijos pažymėjimo Nr.	Pareigos	Vardas ir pavardė	Data
2M-M-2118	Matininkas	GAILINTAS RAUDONIUS	2022-02-15

Išdėstymo schema

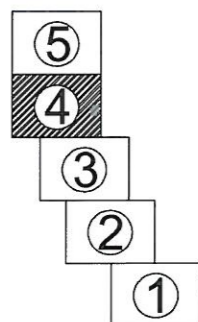


IŠDĖSTYMO PLANAS

M1:500



Gretimybė	Atstumas
2-3	5.02
4-5	4.04
11-12	3.85
12-13	8.80
13-14	2.50
19-20	4.32
21-22	8.00
22-23	8.78
27-28	7.94
28-29	6.60
32-33	1.79
35-36	7.75
36-37	7.34
39-40	4.78
42-43	7.05
45-46	6.18
47-48	0.95
49-50	5.52
50-51	3.00
51-52	8.61
52-53	4.73
54-55	4.18
56-57	4.75
58-59	5.22
60-61	5.35
61-62	5.36
62-63	8.61
66-67	5.32
68-69	6.21
69-70	7.92
71-72	2.88
72-73	3.23
74-75	1.17
76-77	5.25
78-79	5.51
80-81	4.14
87-88	4.99
90-1	1.71



K48350
8124600



1138232969

Kadastro duomenims nustatyti naudota medžiaga			
Medžiagos pavadinimas		Medžiagos parengimo data	
Žemės sklypo kadastriniai matavimai parengti Andriaus Ščepanausko		2008-12-18	
Objekto pavadinimas		Gedimino gatvės šaligatvis	
Objekto buvimo vieta/adresas		Ukmergės r. sav. Ukmergės r. sav. teritorija	
Kadastro duomenų nustatymo data		2022-02-15	
Žemės sklypo Kad. Nr		8170/0008:457	
UAB "Geopagrindas", kodas: 304405426, adresas: Kaunas, Savanorių pr. 235-4			
Matininko kvalifikacijos pažymėjimo Nr.	Pareigos	Vardas ir pavardė	Data
2M-M-2118	Matininkas	GAILINTAS RAUDONIUS	2022-02-15

Išdėstymo schema



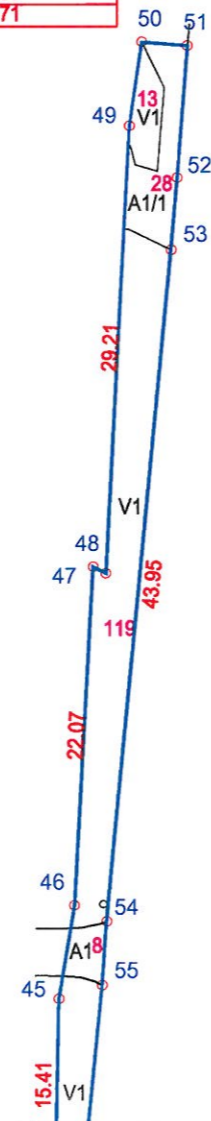
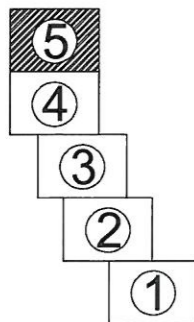
IŠDĖSTYMO PLANAS

M1:500

Gretimybė	Atstumas
2-3	5.02
4-5	4.04
11-12	3.85
12-13	8.80
13-14	2.50
19-20	4.32
21-22	8.00
22-23	8.78
27-28	7.94
28-29	6.60
32-33	1.79
35-36	7.75
36-37	7.34
39-40	4.78
42-43	7.05
45-46	6.18
47-48	0.95
49-50	5.52
50-51	3.00
51-52	8.61
52-53	4.73
54-55	4.18
56-57	4.75
58-59	5.22
60-61	5.35
61-62	5.36
62-63	8.61
66-67	5.32
68-69	6.21
69-70	7.92
71-72	2.88
72-73	3.23
74-75	1.17
76-77	5.25
78-79	5.51
80-81	4.14
87-88	4.99
90-1	1.71



K48350
124750



Kadastro duomenims nustatyti naudota medžiaga			
Medžiagos pavadinimas		Medžiagos parengimo data	
Žemės sklypo kadastriniai matavimai parengti Andriaus Ščepanausko		2008-12-18	
Objekto pavadinimas		Gedimino gatvės šaligatvis	
Objekto buvimo vieta/adresas		Ukmergės r. sav. Ukmergės r. sav. teritorija	
Kadastro duomenų nustatymo data		2022-02-15	
Žemės sklypo Kad. Nr		8170/0008:457	
UAB "Geopagrindas", kodas: 304405426, adresas: Kaunas, Savanorių pr. 235-4			
Matininko kvalifikacijos pažymėjimo Nr.	Pareigos	Vardas ir pavardė	Data
2M-M-2118	Matininkas	GAILINTAS RAUDONIUS	2022-02-15



1138232969

KOORDINAČIŲ ŽINIARAŠTIS

Pavadinimas Gedimino gatvės šaligatvis
 Objekto buvimas vieta Ukmergės r. sav. Ukmergės r. sav. teritorija /
 Unikalus numeris 4400-5820-5644

Koordinacių sistema: LKS-94

Taško Nr.	X	Y	Taško Nr.	X	Y	Taško Nr.	X	Y
1	6124163,74	548623,33	36	6124555,34	548365,88	71	6124445,15	548426,53
2	6124176,56	548615,95	37	6124562,67	548366,33	72	6124442,74	548428,11
3	6124180,90	548613,43	38	6124598,27	548368,07	73	6124440,04	548429,89
4	6124191,86	548607,11	39	6124626,72	548372,97	74	6124426,40	548438,95
5	6124195,31	548605,01	40	6124631,48	548372,55	75	6124425,43	548439,61
6	6124205,46	548599,17	41	6124650,03	548373,05	76	6124410,99	548449,14
7	6124223,33	548582,46	42	6124679,78	548375,42	77	6124406,52	548451,90
8	6124236,28	548571,66	43	6124686,38	548377,86	78	6124393,13	548460,96
9	6124258,42	548552,48	44	6124697,34	548379,41	79	6124388,53	548463,99
10	6124268,41	548544,60	45	6124712,75	548379,70	80	6124377,95	548471,00
11	6124281,67	548534,70	46	6124718,85	548380,72	81	6124374,45	548473,21
12	6124284,82	548532,49	47	6124740,89	548381,89	82	6124319,89	548509,33
13	6124291,81	548527,15	48	6124740,46	548382,73	83	6124306,86	548518,60
14	6124293,83	548525,68	49	6124769,64	548384,22	84	6124260,78	548553,16
15	6124306,88	548516,43	50	6124775,10	548385,00	85	6124253,43	548560,64
16	6124318,06	548506,68	51	6124774,86	548387,99	86	6124224,70	548586,45
17	6124335,70	548494,73	52	6124766,27	548387,34	87	6124211,34	548597,03
18	6124350,85	548484,73	53	6124761,56	548386,94	88	6124207,11	548599,67
19	6124360,71	548477,84	54	6124717,81	548382,80	89	6124196,70	548605,85
20	6124364,08	548475,13	55	6124713,64	548382,52	90	6124164,80	548624,67
21	6124378,63	548465,78	56	6124684,82	548379,67			
22	6124385,22	548461,25	57	6124680,08	548379,34			
23	6124392,45	548456,26	58	6124631,42	548375,35			
24	6124409,38	548445,01	59	6124626,23	548374,77			
25	6124421,06	548437,07	60	6124547,20	548368,53			
26	6124440,21	548424,66	61	6124541,86	548368,32			
27	6124450,82	548417,98	62	6124536,51	548368,76			
28	6124457,42	548413,57	63	6124528,26	548371,23			
29	6124462,75	548409,68	64	6124519,38	548377,29			
30	6124476,17	548401,09	65	6124498,38	548391,26			
31	6124486,02	548394,92	66	6124488,16	548397,97			
32	6124520,28	548370,92	67	6124483,75	548400,95			
33	6124521,60	548369,71	68	6124465,48	548413,00			
34	6124530,57	548363,56	69	6124460,32	548416,46			
35	6124547,60	548365,38	70	6124453,74	548420,86			

Matiminkas



GAILINTAS RAUDONIUS



* 1 1 3 6 2 3 3 2 6 6 *

UAB "Geopagrindas", kodas: 304405426, adresas: Kaunas, Savanorių pr. 235-4
 Matininkas(-ė) GAILINTAS RAUDONIUS, kvalifikacijos pažymėjimo Nr. 2M-M-2118

KITŲ INŽINERINIŲ STATINIŲ IR JŲ DALIŲ KADASTRO DUOMENYS

Statinio kadastro duomenys

Adresas	Ukmergės r. sav. Ukmergės r. sav. teritorija /		
Paskirtis	Kiti inžineriniai statiniai		
Pavadinimas	Gedimino gatvės šaligatvis		
Žymėjimas plane	CB1		
Kadastro duomenų nustatymo data	2022-02-15	Žemės sklypo kadastro Nr.	8170/0008:457
Statybos būklė		Unikalus numeris	4400-5820-5644
Pastaba	Suformuotas atlikus skaidymą iš tokio Unik. Nr. 4400-1808-7611		

Statybos pradžios metai:	1971	Ilgis: m	
Statybos pabaigos metai:	1995	Ilgis: km	
Rekonstravimo pradžios metai:		Plotis: m	
Rekonstravimo pabaigos metai:		Plotas: kv. m	2277
Kap. remonto pradžios metai:		Aukštis: m	
Kap. remonto pabaigos metai:		Tūris: kub. m	
Papr. remonto pradžios metai:		Gylis: m	
Papr. remonto pabaigos metai:		Skersmuo: mm	
Statinio kategorija:	II grupės nesudėtingasis	Skerspjūvis: kv. mm	
Baigtumo procentas: %	100	Kiekis: vnt.	
Medžiaga:		Koordinatė X:	
Danga:		Koordinatė Y:	

Statinio sudėtinės dalies kadastro duomenys

Žymėjimas	CB1		
Pavadinimas	Pėsčiųjų takas		
Statybos pradžios metai:	1971	Aukštis: m	
Statybos pabaigos metai:	1995	Ilgis: m	
Rekonstravimo pradžios metai:		Plotis: m	
Rekonstravimo pabaigos metai:		Gylis: m	
Kap. remonto pradžios metai:		Skersmuo: mm	
Kap. remonto pabaigos metai:		Plotas: kv. m	1185
Papr. remonto pradžios metai:		Skerspjūvis: kv. mm	
Papr. remonto pabaigos metai:		Tūris: kub. m	
Medžiaga:	Betono plytelės	Kiekis: vnt.	
Danga:	Betono plytelės		



* 1 1 3 8 2 3 3 2 7 4 *

Statinio sudėtinės dalies kadastro duomenys

Žymėjimas	TRN1		
Pavadinimas	Įvažiavimas		
Statybos pradžios metai:	1971	Aukštis: m	
Statybos pabaigos metai:	1995	Ilgis: m	
Rekonstravimo pradžios metai:		Plotis: m	
Rekonstravimo pabaigos metai:		Gylis: m	
Kap. remonto pradžios metai:		Skersmuo: mm	
Kap. remonto pabaigos metai:		Plotas: kv. m	80
Papr. remonto pradžios metai:		Skerspjūvis: kv. mm	
Papr. remonto pabaigos metai:		Tūris: kub. m	
Medžiaga:	Betono trinkelės	Kiekis: vnt.	
Danga:	Betono trinkelės		

Statinio sudėtinės dalies kadastro duomenys

Žymėjimas	ZV1		
Pavadinimas	Įvažiavimas		
Statybos pradžios metai:	1971	Aukštis: m	
Statybos pabaigos metai:	1995	Ilgis: m	
Rekonstravimo pradžios metai:		Plotis: m	
Rekonstravimo pabaigos metai:		Gylis: m	
Kap. remonto pradžios metai:		Skersmuo: mm	
Kap. remonto pabaigos metai:		Plotas: kv. m	46
Papr. remonto pradžios metai:		Skerspjūvis: kv. mm	
Papr. remonto pabaigos metai:		Tūris: kub. m	
Medžiaga:	Žvyras	Kiekis: vnt.	
Danga:	Žvyras		

Statinio sudėtinės dalies kadastro duomenys

Žymėjimas	V1		
Pavadinimas	Veja		
Statybos pradžios metai:	2003	Aukštis: m	
Statybos pabaigos metai:	2003	Ilgis: m	
Rekonstravimo pradžios metai:		Plotis: m	
Rekonstravimo pabaigos metai:		Gylis: m	
Kap. remonto pradžios metai:		Skersmuo: mm	
Kap. remonto pabaigos metai:		Plotas: kv. m	715
Papr. remonto pradžios metai:		Skerspjūvis: kv. mm	
Papr. remonto pabaigos metai:		Tūris: kub. m	
Medžiaga:	Žolės danga	Kiekis: vnt.	
Danga:	Veja		



* 1 1 3 8 2 3 3 2 7 4 *

Statinio sudėtinės dalies kadastro duomenys

Žymėjimas	A1		
Pavadinimas	Įvažiavimas		
Statybos pradžios metai:	1971	Aukštis: m	
Statybos pabaigos metai:	1995	Ilgis: m	
Rekonstravimo pradžios metai:		Plotis: m	
Rekonstravimo pabaigos metai:		Gylis: m	
Kap. remonto pradžios metai:		Skersmuo: mm	
Kap. remonto pabaigos metai:		Plotas: kv. m	210
Papr. remonto pradžios metai:		Skerspjūvis: kv. mm	
Papr. remonto pabaigos metai:		Tūris: kub. m	
Medžiaga:	Asfaltas	Kiekis: vnt.	
Danga:	Asfaltbetonis		

Statinio sudėtinės dalies kadastro duomenys

Žymėjimas	A1/1		
Pavadinimas	Pėsčiųjų takas		
Statybos pradžios metai:	1971	Aukštis: m	
Statybos pabaigos metai:	1995	Ilgis: m	
Rekonstravimo pradžios metai:		Plotis: m	
Rekonstravimo pabaigos metai:		Gylis: m	
Kap. remonto pradžios metai:		Skersmuo: mm	
Kap. remonto pabaigos metai:		Plotas: kv. m	41
Papr. remonto pradžios metai:		Skerspjūvis: kv. mm	
Papr. remonto pabaigos metai:		Tūris: kub. m	
Medžiaga:	Asfaltas	Kiekis: vnt.	
Danga:	Asfaltbetonis		

Matininkas



GAILINTAS RAUDONIUS



* 1 1 3 8 2 3 3 2 7 4 *

UAB "Geopagrindas", kodas: 304405426, adresas: Kaunas, Savanorių pr. 235-4
 Matininkas(-ė) GAILINTAS RAUDONIUS, kvalifikacijos pažymėjimo Nr. 2M-M-2118

KITŲ INŽINERINIŲ STATINIŲ IR JŲ DALIŲ VERČIŲ NUSTATYMAS

Adresas Ukmergės r. sav. Ukmergės r. sav. teritorija /
 Unikalus numeris 4400-5820-5644
 Vertės nustatymo data 2022-02-15

Zymėjimas	Pavadinimas	Kasmetinis vertės mažinimo koeficientas	Matavimo vienetas	Kiekis	Įkainojimo pagrindas	Vidutinė vienetų statybos vertė po indeksavimo, Eur	Atkūrimo kaštai (statybinė vertė), Eur	Nusidėvėjimas %	Atkuriamoji vertė, Eur	Vietovės pataisos koeficientas	Vidutinė rinkos vertė, Eur
1	2	3	4	5	6	7	8	9	10	11	12
CB1	Pėsčiųjų takas	5	kv. m	1185	NTK 2022-3.2.11	54,22	64300	75	16100	1	16100
TRN1	Įvažiavimas	10	kv. m	80	NTK 2022-3.2.10	55,39	4430	75	1110	1	1110
ZV1	Įvažiavimas	10	kv. m	46	NTK 2022-3.2.10	17,2	791	75	198	1	198
V1	Veja	14,3	kv. m	715	NTK 2022-3.2.22	2,69	1920	75	481	1	481
A1	Įvažiavimas	5	kv. m	210	NTK 2022-3.2.10	37,6	7900	75	1970	1	1970
A1/1	Pėsčiųjų takas	4	kv. m	41	NTK 2022-3.2.11	38,34	1570	75	393	1	393
	Viso						80900		20300		20300

Matininkas



GAILINTAS RAUDONIUS



* 1 1 3 8 2 3 3 2 7 5 *